


TUMAČ PLANSKOG ZNAKOVLJA


[OB-1-1] Obuhvat prostornog plana




[OB-1-1-3001] Obuhvat prostornog plana


[IS-3-1] Nafta i plin


 [IS-3-1-1301] Plinovod državnog značaja uključivo terminal, prihvatno-otpremna i/ili mjerno-regulacijska (redukcijska) stanica tehnološki povezana s tim cjevovodom


 [IS-3-1-3303] Plinovod s pripadajućim građevinama i uređajima


 [IS-3-1-3304] Plinovod s pripadajućim građevinama i uređajima - planirano


[IS-3-2] Elektroenergetika


 [IS-3-2-1001] (400) Dalekovod 400 kV s pripadajućim građevinama i uređajima

 [IS-3-2-1102] (HE) Hidroelektrana državnog značaja - planirano

 [IS-3-2-2001] (110 kV) Dalekovod 110 kV s pripadajućim građevinama i uređajima

 [IS-3-2-2002] (110 kV) Dalekovod 110 kV s pripadajućim građevinama i uređajima - planirano

 [IS-3-2-2003] (35 kV) Dalekovod 35 kV s pripadajućim građevinama i uređajima

 [IS-3-2-2012] (TS) Transformatorsko i/ili rasklopno postrojenje područnog (regionalnog) značaja - planirano

REPUBLIKA HRVATSKA OSJEČKO-BARANJSKA ŽUPANIJA, OPĆINA DARDA	
Naziv prostornog plana: Prostorni plan uređenja Općine Darda	
Naziv kartografskog prikaza prostornog plana: 2.3. Energetski sustav	Mjerilo prikaza: 1:25000
Vrsta postupka: Postupak izrade i donošenja izmjene i dopune prostornog plana	
Faza izrade plana: Prijedlog prostornog plana za javnu raspravu	Oznaka revizije plana:
Odluka o izradi prostornog plana: Odluka o izradi izmjene i dopune Prostornog plana uređenja Općine Darda (Službeni glasnik Općine Darda broj 6/2025)	
Javna rasprava: Javna rasprava provodi se od 20.11.2025. do zaključno s danom 27.11.2025.	
Javni uvid: od 20.11.2025. godine do 27.11.2025. godine, na lokaciji: Sv. Ivana Krstitelja 89, 31326 Darda, 8.00-14.00	Javno izlaganje: dana 27.11.2025. godine, na lokaciji: Sv. Ivana Krstitelja 89, 31326 Darda, 11.00
Nositelj izrade prostornog plana: Osječko-baranjska županija, Općina Darda Jedinstveni upravni odjel	Odgovorna osoba nositelja izrade: PROČELNIK Antonio Branilović dipl.iur.
Tijelo koje donosi prostorni plan: Osječko-baranjska županija, Općina Darda Općinsko vijeće	Predsjednik tijela koje donosi prostorni plan: PREDSJEDNICA OPĆINSKOG VIJEĆA Mirna Prusina
Stručni izrađivač prostornog plana: ZAVOD ZA PROSTORNO PLANIRANJE d.d. Osijek, Vijenac Paje Kolarića 5a OIB: 78499807369	Odgovorna osoba stručnog izrađivača: DIREKTOR I ODGOVORNI VODITELJ IZRADE PLANOVA Vanesa Budač dipl.ing.arh.
	Odgovorni voditelj izrade: Krunoslav Lipić dipl.ing.arh.
Stručni tim: Krunoslav Lipić, dipl.ing.arh. Sanda Milas, dipl.ing.arh. Vlado Sudar, dipl.ing.građ. Stjepan Stakor, dipl.ing.kult.teh. Ivica Bugarić, dipl.ing.građ. Ivana Radolović, građ.teh.vis.	

Naziv prostornog plana:

Prostorni plan uređenja Općine Darda

Naziv kartografskog prikaza prostornog plana:
2.3. Energetski sustav

Mjerilo prikaza:
1:25000

Vrsta postupka:
Postupak izrade i donošenja izmjene i dopune prostornog plana

Faza izrade plana:
Prijedlog prostornog plana za javnu raspravu

Oznaka revizije plana:

Prostor za digitalni potpis

Odgovorna osoba nositelja izrade:
PROČELNIK
Antonio Branilović dipl.iur.

Odgovorna osoba stručnog izrađivača:
DIREKTOR I ODGOVORNI VODITELJ IZRADE
PLANOVA
Vanesa Budač dipl.ing.arh.

Odgovorni voditelj izrade:

Krunoslav Lipić dipl.ing.arh.